

УТВЕРЖДАЮ  
И.Ю. Ковалева  
\_\_\_\_\_ года

## ПАСПОРТ ДОСТУПНОСТИ

для инвалидов

Березовского муниципального автономного общеобразовательного  
учреждения «Средняя общеобразовательная школа №21»

*применя* и предоставляемых на нем услуг в сфере образования  
№ 59-0

28 *июня* 2024 года

## 1. Общие сведения об объекте

1.1. Вид (наименование) объекта: **общеобразовательная школа.**1.2. Полный почтовый адрес объекта: **623710, Свердловская область, Березовский ГО, пос. Лосиный, ул. Уральская, строение 13**

1.3. Сведения о размещении объекта:

отдельно стоящее здание (количество этажей) 3, 3000 кв. м,  
наличие прилегающего земельного участка (да), 10.000 кв. м.1.4. Год постройки здания **1967 г**, последнего капитального ремонта \_\_\_\_\_.

1.5. Дата предстоящих плановых ремонтных работ:

текущего **2024 г**, капитального \_\_\_\_\_.

1.6. Сведения об организации, расположенной на объекте:

1.6.1. Наименование организации, расположенной на объекте:

**полное наименование (по учредительным документам) Березовское муниципальное автономное общеобразовательное учреждение «Средняя общеобразовательная школа № 21»****сокращенное наименование (по учредительным документам): БМАОУ СОШ №21**1.6.2. Юридический адрес организации, телефон, электронная почта: **623710, Свердловская область, Березовский ГО, пос. Лосиный, ул. Уральская, строение, 13, тел: 8(34369) 3-81-90,****bgo\_ou21@mail.ru**

1.6.3. Основание для пользования объектом (оперативное управление, аренда, собственность):

**оперативное управление**1.6.4. Форма собственности объекта (государственная (федеральная, региональная), муниципальная, частная): **муниципальная**1.6.5. Вышестоящая организация (наименование): **Управление образования Березовского городского округа**1.6.6. Юридический адрес вышестоящей организации, телефон, электронная почта: **623700, Свердловская область, г. Березовский, ул. Маяковского, д.5, тел: 8 (34369) 4-30-18**  
**ber\_gorono@mail.ru**

2. Характеристика деятельности организации на объекте (по обслуживанию населения)

2.1. Сфера деятельности (социальная защита, занятость, здравоохранение, культура, образование, транспорт, информация и связь, физическая культура и спорт): **общее образование**2.2. Категории обслуживаемого населения по возрасту (дети, взрослые, все возрастные категории):  
**дети**2.3. Категории обслуживаемых инвалидов (инвалиды, передвигающиеся на креслах-колясках, инвалиды с нарушением опорно-двигательного аппарата, инвалиды с нарушением зрения, инвалиды с нарушением слуха, инвалиды с умственными нарушениями): **инвалиды, инвалиды с умственными нарушениями**

2.4. Виды услуг:

**Реализация образовательных программ:****АООП для обучающихся с умственной отсталостью (интеллектуальными нарушениями),  
ООП НОО, ООП ООО**2.5. Форма оказания услуг: **на объекте, на дому, дистанционно:**

2.6. Плановая мощность:

посещаемость (количество обслуживаемых граждан в день): **300;**местимость: **300;**пропускная способность: **300.**2.7. Участие в исполнении индивидуальной программы реабилитации или абилитации инвалида (ребенка-инвалида) - **да**.

3. Состояние доступности объекта и предоставляемых на нем услуг

3.1. Путь следования к объекту пассажирским транспортом (описать маршрут движения с использованием пассажирского транспорта): **отсутствует**наличие адаптированного пассажирского транспорта к объекту: **отсутствует.**

3.2. Путь к объекту от ближайшей остановки пассажирского транспорта:

3.2.1. Расстояние до объекта от остановки транспорта **800 метров.**3.2.2. Время движения (пешком) **5 минут.**3.2.3. Наличие выделенного от проезжей части пешеходного пути (да/нет): **да.**3.2.4. Перекрестки (нерегулируемые, регулируемые, регулируемые со звуковой сигнализацией, таймером, нет): **нерегулируемые.**3.2.5. Информация на пути следования к объекту (акустическая, тактильная, визуальная, нет): **нет.**3.2.6. Перепады высоты на пути (съезды с тротуара) (нет/есть (описать)): **нет**

их обустройство для инвалидов, передвигающихся на креслах-колясках (нет/есть (описать)): **нет**

3.3. Организация доступности объекта и предоставляемых на нем услуг для инвалидов<sup>1</sup>

Номер строки	Категория инвалидов (вид нарушения)	Вариант организации доступности объекта и предоставляемых на нем услуг <sup>2</sup>
1.	Все категории инвалидов и маломобильных групп населения <sup>3</sup>	ДУ
2.	в том числе инвалиды:	
3.	передвигающиеся на креслах-колясках	ДУ
4.	с нарушением опорно-двигательного аппарата	ДУ
5.	с нарушением зрения	ДУ
6.	с нарушением слуха	А
7.	с умственными нарушениями	А

<sup>1</sup> С учетом СП 35-101-2001, СП 31-102-99.

<sup>2</sup> Указывается один из вариантов:

«А» (доступность всех зон и помещений (универсальная);

«Б» (специально выделенные для инвалидов участки и помещения);

«ДУ» (дополнительная помощь сотрудника, услуги на дому, дистанционно);

«Нет» (не организована доступность).

<sup>3</sup> Указывается худший из вариантов ответа.

## 3.4. Состояние доступности основных структурно-функциональных зон объекта

Номер строки	Основные структурно-функциональные зоны объекта	Состояние доступности объекта для основных категорий инвалидов <sup>4</sup>							
		К (для передвигающихся на креслах-колясках)	О (с нарушениями опорно-двигательного аппарата)	С (с нарушениями зрения)	Г (с нарушениями слуха)	У (с умственными нарушениями)	Для всех категорий маломобильных групп населения <sup>5</sup>		
1.	Территория, прилегающая к зданию (участок)	ДП	ДП	ДП	ДП	ДП	ДП	ДП	ДП
2.	Вход (входы) в здание	ДП	ДП	ДП	ДП	ДП	ДП	ДП	ДП
3.	Путь (пути) движения внутри здания, включая пути эвакуации	ДП	ДП	ДП	ДП	ДП	ДП	ДП	ДП
4.	Зона целевого назначения здания (целевого посещения объекта)	ДП	ДП	ДП	ДП	ДП	ДП	ДП	ДП
5.	Санитарно-гигиенические помещения	ДЧ	ДП	ДП	ДП	ДП	ДП	ДП	ДП
6.	Система информации и связи (на всех зонах)	ДП	ДП	ДУ	ДП	ДП	ДП	ДП	ДП
7.	Пути движения к объекту (от остановки транспорта)	ДП	ДП	ДУ	ДП	ДП	ДП	ДП	ДП
8.	Все зоны и участки <sup>5</sup>	ДУ	ДУ	ДУ	ДУ	ДУ	ДУ	ДУ	ДУ

<sup>4</sup> Указывается:

ДП – доступно полностью (доступно полностью для всех категорий инвалидов и других маломобильных групп населения);

ДЧ – доступно частично (доступность мест целевого назначения для отдельных категорий инвалидов);

ДУ – доступно условно (организация помощи сотрудниками организации или иной альтернативной формы обслуживания (на дому, дистанционно, иное));

нет – недоступно (не предназначен для посещения инвалидами и другими маломобильными группами населения).

<sup>5</sup> Указывается худший из вариантов ответа.

3.5. Итоговое заключение о состоянии доступности объекта и предоставляемых на нем услуг: \_\_\_\_\_.

4. Управленческое решение  
4.1. Рекомендации по адаптации основных структурно-функциональных зон объекта:

Номер строки	Основные структурно-функциональные зоны объекта	Рекомендации по адаптации объекта (вид работы) <sup>б</sup>			
		не нуждается (доступ обеспечен)	ремонт (текущий, капитальный), оснащение оборудованием	индивидуальное решение с техническими средствами реабилитации	технические решения невозможны – организация альтернативной формы обслуживания
1.	Территория, прилегающая к зданию (участок)	Не нуждается	Оборудование выделенной автостоянки для инвалидов	Не нуждается	Не нуждается
2.	Вход (входы) в здание	Не нуждается	Не нуждается	Не нуждается	Не нуждается
3.	Путь (пути) движения внутри здания, включая пути эвакуации	Не нуждается	Не нуждается	Нуждается	Не нуждается
4.	Зона целевого назначения здания (целевого посещения объекта)	Не нуждается	Не нуждается	Не нуждается	Не нуждается
5.	Санитарно-гигиенические помещения	Не нуждается	Не нуждается	Не нуждается	Не нуждается
6.	Система информации и связи (на всех зонах)	Не нуждается	Не нуждается	Не нуждается	Не нуждается
7.	Пути движения к объекту (от остановки транспорта)	Не нуждается	Не нуждается	Не нуждается	Не нуждается
8.	Все зоны и участки	Не нуждается	Оборудование выделенной автостоянки для инвалидов	Не нуждается	Не нуждается

<sup>б</sup> Указываются конкретные рекомендации по каждой структурно-функциональной зоне.


4.2. Период проведения работ: до **31.12.2029** г.

в рамках исполнения (указать наименование программы или плана мероприятий по адаптации основных структурно-функциональных зон объекта): **плана мероприятий (дорожной карты) по адаптации основных структурно-функциональных зон БМАОУ СОШ №21.**


4.3. Ожидаемый результат (по состоянию доступности объекта) после выполнения работ по адаптации основных структурно-функциональных зон объекта: **повышение доступности объекта для всех категорий инвалидов и других маломобильных групп населения.**


5. Паспорт доступности объекта социальной инфраструктуры и предоставляемых на нем услуг (далее – Паспорт доступности объекта) разработан комиссией по проведению обследования и паспортизации объекта социальной инфраструктуры и предоставляемых на нем услуг (далее – Комиссия):


Председатель Комиссии:

 \_\_\_\_\_ /Н.М.Кулешова  
(подпись/Ф.И.О.)

Члены Комиссии:

 \_\_\_\_\_ /Исмагулова Д.Е.  
(подпись/Ф.И.О.)

 \_\_\_\_\_ /Наумова Л.А.  
(подпись/Ф.И.О.)

 \_\_\_\_\_ /Хлопина Н.А.  
(подпись/Ф.И.О.)

6. Копия Паспорта доступности объекта направлена \_\_\_\_\_

(дата)

в \_\_\_\_\_ (наименование

территориального отраслевого исполнительного органа государственной  
власти Свердловской области – управления социальной политики Министерства  
социальной политики Свердловской области)

для размещения информации о состоянии доступности объекта социальной инфраструктуры и предоставляемых на нем услуг для инвалидов и других маломобильных групп населения Свердловской области в автоматизированной информационной системе «Доступная среда Свердловской области» в информационно-телекоммуникационной сети «Интернет».

**ДОКУМЕНТ ПОДПИСАН  
ЭЛЕКТРОННОЙ ПОДПИСЬЮ**

**СВЕДЕНИЯ О СЕРТИФИКАТЕ ЭП**

Сертификат 176582781996954633309689447090513787464982389960

Владелец Ковалева Ирина Юрьевна

Действителен с 05.03.2024 по 05.03.2025